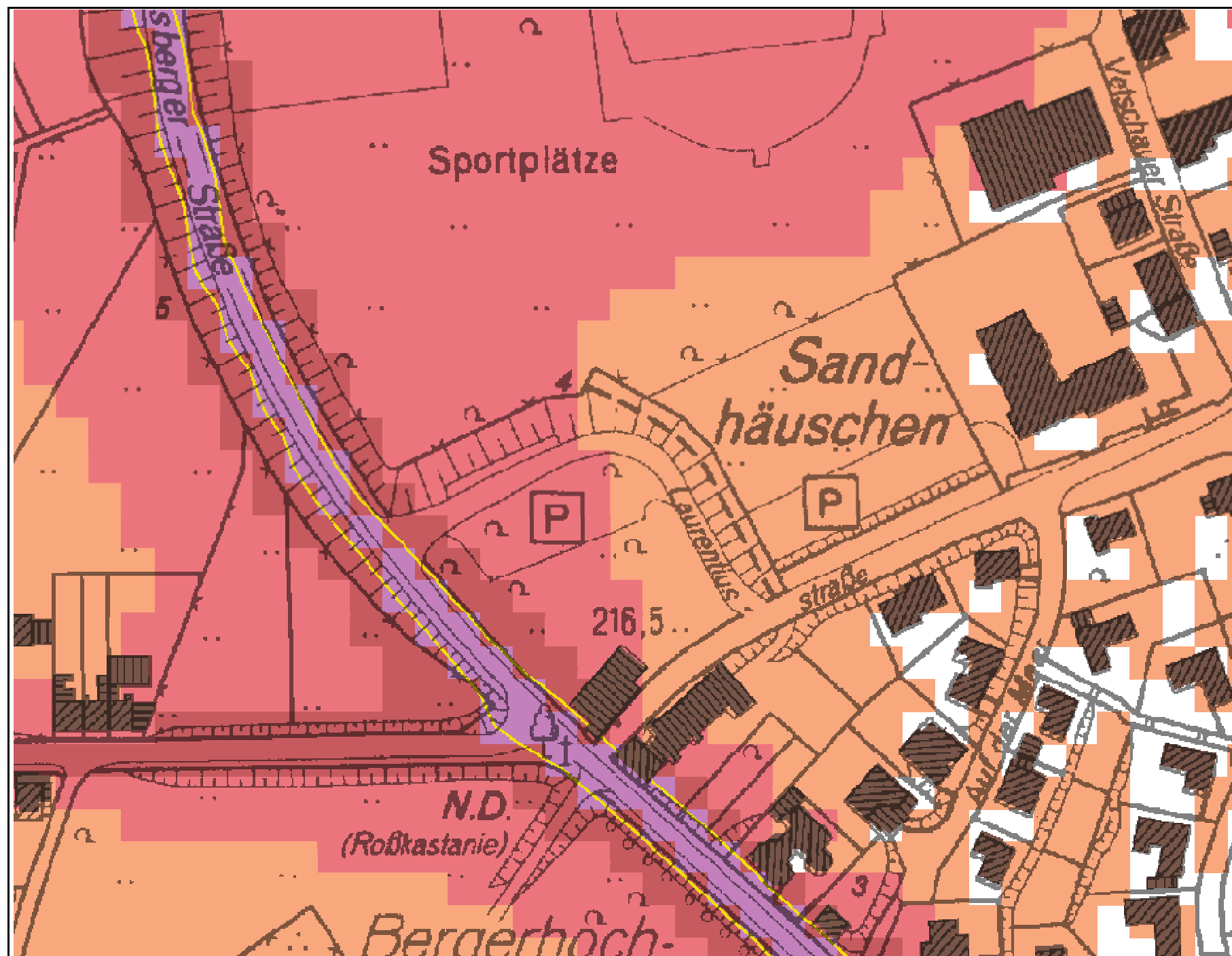


Ministerium für Umwelt und Naturschutz
Landwirtschaft und Verbraucherschutz
des Landes Nordrhein-Westfalen



**UMGEBUNGSLÄRM
IN NRW**

Kartierung nach Richtlinie 2002/49/EG v. 25.06.2002
Erläuterungen siehe www.umgebungslaerm.nrw.de
Copyright Geobasisdaten: Landesvermessungsamt NRW





Eckpunktkoordinaten:

Links Unten: RW: 2503373

HW: 5629359

Rechts Oben: RW: 2503735

HW: 5629703

Zentrum der Karte:

Ballungsraum Aachen

Kartierer:


Stadt Aachen


LANUV NRW


Berichtsjahr: 2007


Straßenverkehr 24h


L_{den} / dB(A)

 > 55 ... <= 60

 > 60 ... <= 65

 > 65 ... <= 70

 > 70 ... <= 75

 > 75

 = 70

 Gebäude

 ohne Gebäudedaten

 Gemeindegrenzen